


河源市东源县预留城乡建设用地规模 使用审批表

编制单位：东源县自然资源局



编制时间：二〇二三年十一月



预留城乡建设用地规模使用审批表

编号: 4416002023104

项目概况	项目名称	黄田镇礼洞村集体生产建设项目				
	使用规模总面积(公顷)	1.4774				
	项目位置	东源县黄田镇礼洞村				
规模来源	省内预留规模(公顷)	本市级	0	跨省调剂规模(公顷)	本市级	0
		县区	0		县区	0
	复垦腾退规模(公顷)	本市级	0	预下达规模(公顷)	本市级	1.4774
		县区	0		县区	0
土地利用现状	土地类型		面积(公顷)			
	农用地			1.4774		
		耕地(含可调整地类)		0.1080		
	建设用地			0		
		城乡建设用地		0		
	未利用地		0			
	合计		1.4774			
土地利用规划	土地类型		面积(公顷)			
			落实前	落实后		
	农用地		1.4774	0		
	建设用地			0	1.4774	
		交通水利用地及其他建设用地		0	0	
其他土地		0	0			
备注						

<p>县级自然资源主管部门审核意见</p>	<p style="text-align: center;">周</p> <div style="text-align: right;">  <p>自然资源主管部门 (公章)</p> <p>主管领导签字: </p> <p>日期: 年 月 日</p> </div>
<p>市级自然资源主管部门审核意见</p>	<div style="text-align: right;"> <p>自然资源主管部门 (公章)</p> <p>主管领导签字:</p> <p>日期: 年 月 日</p> </div>
<p>备注</p>	

填表日期: 年 月 日