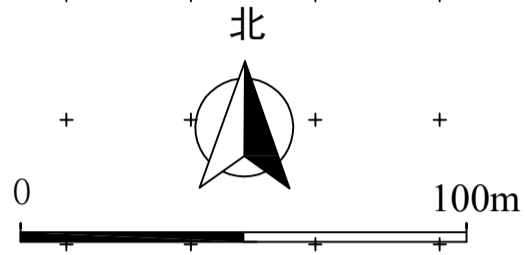


东江干流仙塘镇仙塘村右岸（322/65-323/66）

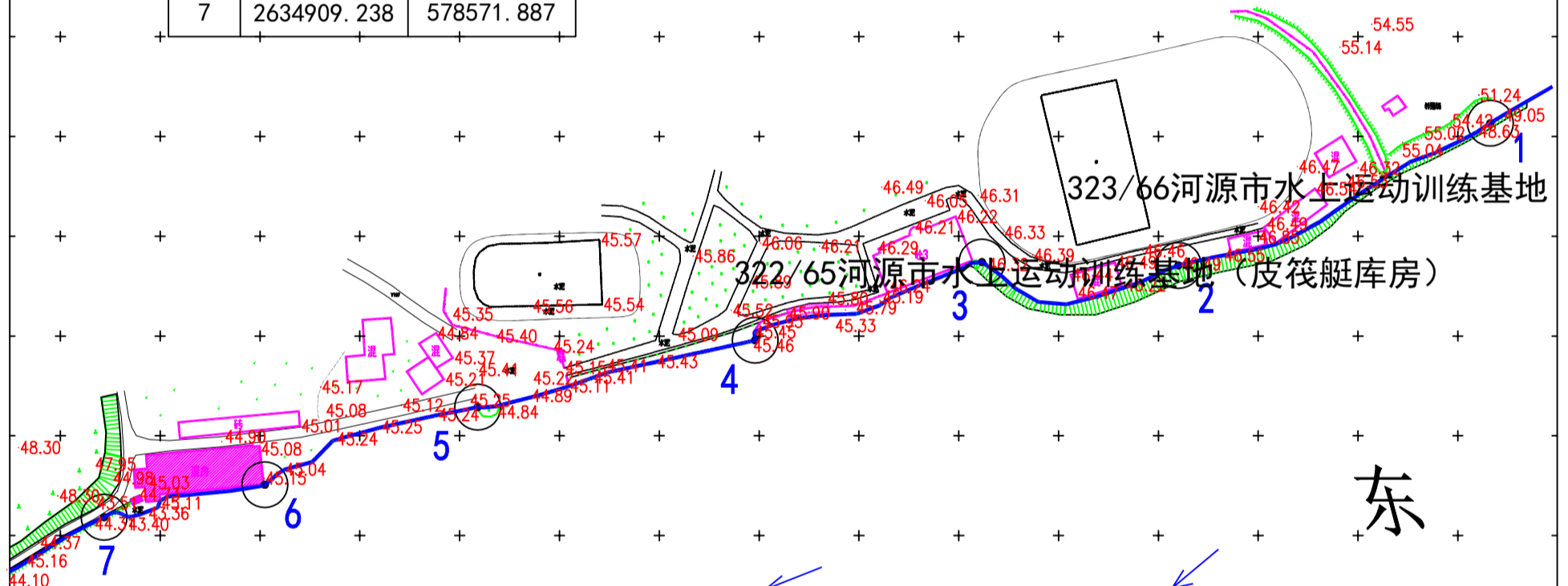
控制点坐标表

点号	X	Y
1	2635106.662	579266.289
2	2635035.334	579110.058
3	2635037.042	579011.633
4	2634997.888	578898.015
5	2634964.375	578759.052
6	2634925.495	578652.406
7	2634909.238	578571.887



说明：

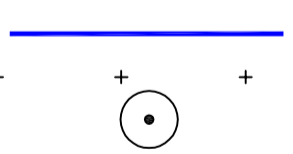
- 1、本图坐标系采用2000国家大地坐标系，1985国家高程基准；
- 2、尺寸单位：高程、桩号以 m 计，其余以 mm 计；
- 3、测量时间为2019年6月。
- 4、河道管理范围线位于河源市东源县仙塘镇仙塘村右岸。



图例：

河道管理范围线

控制点



深圳市中勘测设计有限公司

1:2000

制图：梁涛